













Zonage







-  Limite de zone
-  ECA - Secteur en cours d'analyse
-  Limite de référence fixe
-  Limite de référence minimale

Hauteurs maximales

-  NR
-  RdC / R+1
-  R+2
-  R+3
-  R+4 / R+5
-  R+6 / R+7
-  R+8 / R+9
-  R+ 10 et plus

NR = non réglementé

Patrimoine végétal

-  Espaces boisés classés (EBC)
-  Espaces boisés classés (EBC) au titre de la Loi Littoral
-  Espaces verts à protéger (type 1)
-  Espaces verts à protéger (type 2)
-  Arbre notable isolé
-  Haies

