











Zonage

-  Limite de zone
-  ECA - Secteur en cours d'analyse
- Zone agricole**
-  AL - Zone Agricole Littorale
-  ALt - Zone Agricole Littorale trame (biodiversité)
-  ALcoup - Zone Agricole Littorale coupure d'urbanisation
-  ALrem - Zone Agricole Littorale espace remarquable
- Zone naturelle et forestière**
-  NL - Zone Naturelle et forestière Littorale
-  NLt - Zone Naturelle et forestière Littorale trame (biodiversité)
-  NLcoup - Zone Naturelle et forestière Littorale coupure d'urbanisation
-  NLrem - Zone Naturelle et forestière Littorale espace remarquable
-  Limite des Espaces Proches du Rivage (EPR)

Patrimoine végétal

-  Arbre notable isolé
-  Haie
-  Alignement significatif
-  Espace boisé classé (EBC)
-  Espace boisé classé (EBC) au titre de la Loi Littoral
-  Espace vert à protéger - type 1
-  Espace vert à protéger - type 2
-  Terrain urbain cultivé
-  Espace Minimum de Bon Fonctionnement (EMBF)
-  Changement de destination

