

COURNONTERRAL - Sud
Planche 1

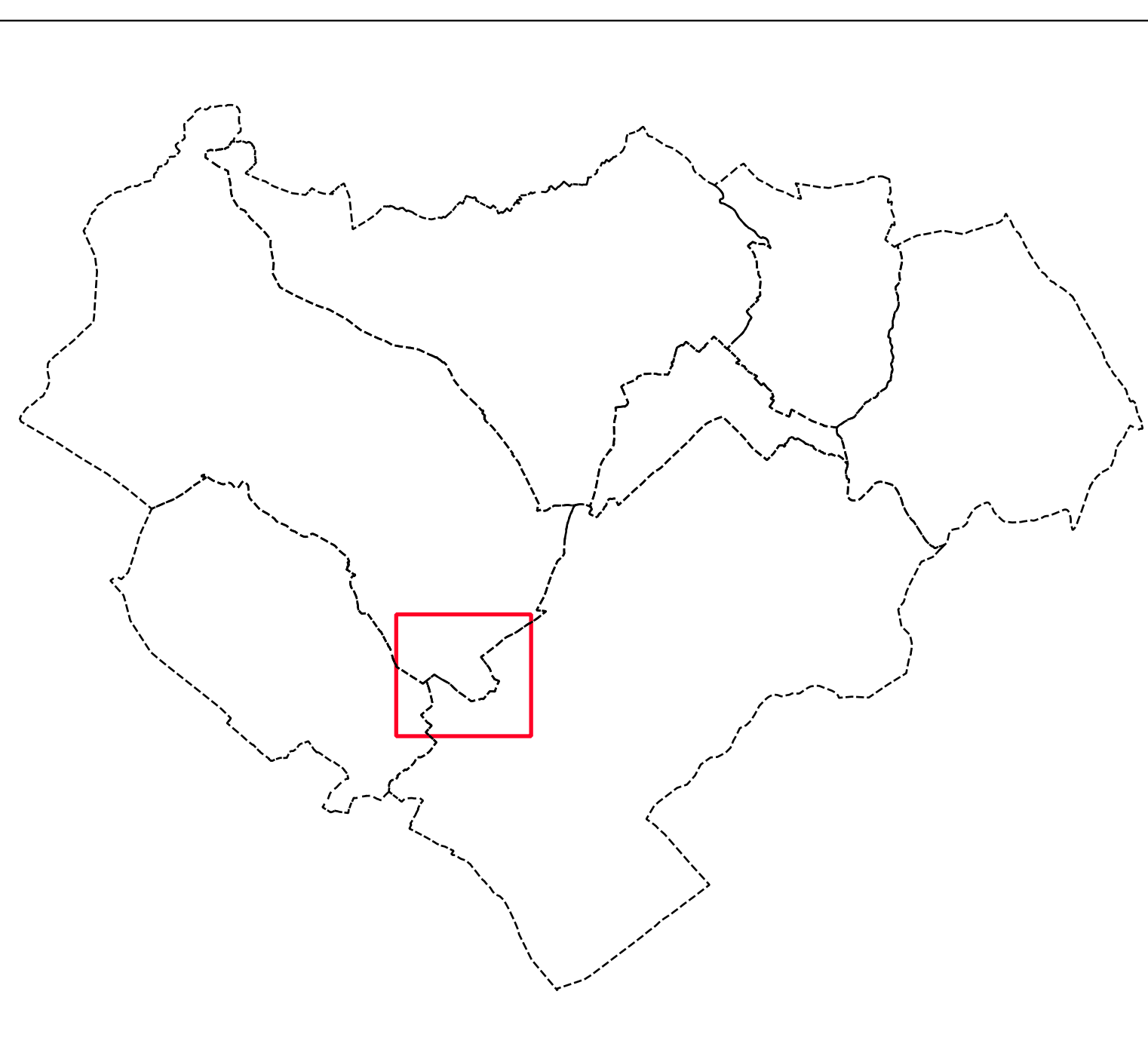
Zones U - Planche des hauteurs,
des limites de référence et
du patrimoine végétal

Zones AU





Echelle : 1 / 2 000e

DOCUMENT D'ÉTAPE MIS À DISPOSITION
Décembre 2022









MONTPELLIER MÉDITERRANÉE MÉTROPOLÉ
50, Place Zeus, 34 000 MONTPELLIER



Zonage







-  Limite de zone
-  eca - Secteur en cours d'analyse
-  Limite de référence fixe
-  Limite de référence minimale

Hauteurs maximales

-  NR
-  RdC / R+1
-  R+2
-  R+3
-  R+4 / R+5
-  R+6 / R+7
-  R+8 / R+9
-  R+ 10 et plus

NR = non réglementé

Patrimoine végétal

-  Arbre notable isolé (L151-19 et L151-23 du CU)
-  Haie
-  Espace boisé classé
-  Espace vert à protéger type 1
-  Espace vert à protéger type 2
-  Terrain urbain cultivé

